

数値地図25000（土地条件）





地理院地図 表示用凡例

配色	分類項目		説明
	山地斜面等		山地・丘陵または台地の縁などの傾斜地。
	変形地	崖	自然にできた切り立った斜面。
		地すべり（滑落崖）	地すべりの頭部にできた崖。
		地すべり（移動体）	山体の一部が土塊として下方に滑動してできた地形。
	台地・段丘	更新世段丘	約1万年前より古い時代に形成された台地や段丘。
		完新世段丘	約1万年前から現在にかけて形成された台地や段丘。
		台地・段丘	時代区分が明瞭でない台地や段丘。
	山麓堆積地形		斜面の下方、山間の谷底または谷の出口等に堆積した、岩屑または風化土等の堆積地形。崩壊や土石流の被害を受けやすい。
	低地の微高地	扇状地	河川が山地から平地に出た地点に砂礫が堆積してできた地形。
		自然堤防	洪水時に運ばれた砂等が、流路沿いに堆積してできた微高地。
		砂州・砂堆・砂丘	砂州・砂堆は、現在及び過去の海岸、湖岸付近にあって波浪、沿岸流によってできた砂礫からなる微高地。砂丘は、風によって運ばれた砂からなる小高い丘。
		天井川・天井川沿いの微高地	河床が周囲の低地よりも高い河川と、その周辺の微高地。
	凹地・浅い谷		台地・段丘や扇状地などの表面に形成された浅い流路跡や侵食谷。豪雨時に地表水が集中しやすい。
	低地の一般面	谷底平野・氾濫平野	河川の氾濫により形成された低平な土地。
		海岸平野・三角州	海水面の低下によって海底が陸化した平坦地や、河口部にあって砂や粘土等が堆積してできた平坦地。
		後背低地	河川の堆積作用が比較的及ばない低湿地。水はけが悪い。
		旧河道	低地の中で周囲より低い帯状の凹地で、過去の河川流路の跡。
	頻水地	高水敷・低水敷・浜	増水時に水没する河川敷や、高波で冠水する沿岸地。
		湿地	地下水位が著しく浅く、水はけが極めて悪い土地。
	水部	河川・水涯線及び水面	海・河川・湖沼など、現在の水面。
		旧水部	過去に海や湖沼だったところを埋め立てによって陸化した部分。
	人工地形	農耕平坦化地	山地などを切り開いた農耕地。
		切土地	山地などの造成地のうち、切り取りによる平坦地や傾斜地。
		高い盛土地	約2m以上盛土した人工造成地。主に海や谷を埋めた部分。
		盛土地・埋立地	低地に土を盛って造成した平坦地や、水部を埋めた平坦地。
		干拓地	干潟や内陸水面を人工的に排水し、陸地となった平坦地。
		改変工事中の区域	図面作成時に、人工的な改変工事が行われていた区域。

作成年度（調査年）の表示

小縮尺時に表示される数字は、作成（調査）年度をあらわします。

	岩石台地	-	-	台地・段丘	
	溶岩台地	-	-		
山麓堆積地形	麓屑面	山麓堆積地形	山麓堆積地形	山麓堆積地形	
	崖錐				
	土石流堆				
	土石流段丘				
	崖錐・麓屑面・土石流堆				
低地の微高地	扇状地	扇状地	扇状地	扇状地	
	緩扇状地				
	自然堤防	自然堤防	自然堤防	自然堤防	
	砂丘	砂州・砂堆・砂丘	砂州・砂堆・砂丘	砂州・砂堆・砂丘	
	砂(礫)堆・州				
	自然堤防・砂州・砂堆	-	-	自然堤防 砂州・砂堆・砂丘	
	天井川沿微高地	天井川・天井川沿いの微高地	天井川・天井川沿いの微高地	天井川・天井川沿いの微高地	
旧天井川の微高地					
頻水地形	天井川の部分				
凹地・浅い谷	凹地・浅い谷	凹地・浅い谷	凹地・浅い谷	凹地・浅い谷	
低地の一般面	谷底平野・氾濫平野	谷底平野・氾濫平野	谷底平野・氾濫平野	谷底平野・氾濫平野	
	海岸平野・三角州	海岸平野・三角州	海岸平野・三角州	海岸平野・三角州	
	後背低地	後背低地	後背低地	後背低地	
	旧河道	旧河道	旧河道	旧河道	
頻水地形	高水敷	高水敷・低水敷・浜	高水敷・低水敷・浜	高水敷・低水敷・浜	
	低水敷・浜				
	低水敷・浜・潮汐平地				
	湿地・水草地	湿地	湿地	湿地	
	落堀	河川・水涯線及び水面	河川・水涯線及び水面	河川・水涯線及び水面	
	潮汐平地				
水部	水部				
	-	旧水部	旧水部	旧水部	
	農耕平坦化地	-	農耕平坦化地	農耕平坦化地	
	平坦化地				
	切土斜面	切土地	切土地	切土地	

人工地 形	凹陷地					
	高い盛土地	-		高い盛土地	高い盛土地	
	盛土地	盛土地・埋立地	盛土地・埋立地	盛土地・埋立地	盛土地・埋立地	
	盛土斜面					
	埋土地					
	干拓地	干拓地	干拓地	干拓地	干拓地	
	改変工事中	改変工事中の区域	改変工事中の区域	改変工事中の区域	改変工事中の区域	

数値地区**25000**（土地条件）の範囲1、範囲2、範囲3については、[こちらをご覧ください。](#)